



GAZETA GMINNA

WIEŚCI NIEPORĘCKIE

koniecznie przeczytaj

X POMOC SPOŁECZNA – PORADNIK
Obowiązek alimentacyjny cz. I
– STRONA 3

X POZNAJ SWOJĄ GMINĘ
– kontynuujemy cykl, prezentujący sołectwa Gminy Nieporęt. Zapraszamy do zapoznania się z sołectwem **KĄTY WĘGIERSKIE**
– STRONA 3

SOŁECTWA: Aleksandrów, Beniaminów, Białobrzegi, Izabelin, Józefów, Kąty Węgierskie, Michałów-Grabina, Nieporęt, Rembelszczyzna, Rynia, Stanisławów Pierwszy, Stanisławów Drugi, Wola Aleksandra, Wólka Radzyńska, Zegrze Południowe

*Pełnych ciepła i nadziei
Świąt Bożego Narodzenia
oraz wszelkiej pomyślności i sukcesów
w nadchodzącym Nowym Roku 2014
życzą*

Przewodniczący Rady Gminy Nieporęt

Eugeniusz Woźniakowski

Wójt Gminy Nieporęt

Sławomir Maciej Mazur



Niższe opłaty za korzystanie z wychowania przedszkolnego w prowadzonych przez gminę publicznych przedszkolach, za odbiór śmieci i korzystanie z gminnej oferty sportowej i kulturalnej – to tylko niektóre z ulg i ułatwień dla rodzin wielodzietnych w ramach Nieporęckiej Karty Rodziny 3+, która wejdzie w życie 1 stycznia 2014 roku.



NIEPORĘCKA Karta Rodziny 3+

Podczas sesji w dniu 12 grudnia Radni jednogłośnie przyjęli uchwałę o wprowadzeniu na terenie gminy Nieporęckiej Karty Rodziny 3+. Program, mający na celu promowanie modelu rodziny wielodzietnej, jest elementem polityki społecznej, realizowanej przez gminę. Jego podstawą jest odwołanie się do wartości, jaką jest rodzina oraz uznanie pozytywnego wpływu, jaki wnoszą rodziny, wychowujące troje i więcej dzieci, w rozwój gospodarczy i społeczny gminy.

Poprzez wprowadzenie Nieporęckiej Karty Rodziny Gmina Nieporęt chce promować taki model rodziny i kształtować jej pozytywny wizerunek, a także wspierać i zwiększać życiowe szanse dzieci.

Rodzina wielodzietna to znacznie więcej radości i uśmiechu, ale też

więcej trosk i problemów do rozwiązania. Wspólne wyjście naprzeciw ich potrzebom pozwoli odciążyć budżety ponad 200 rodzin z Gminy Nieporęt. Proponowane ulgi ułatwią korzystanie z gminnej oferty kulturalnej, sportowej i edukacyjnej, stanowiąc też będą istotny czynnik aktywizujący i zachęcający rodziny do wspólnego spędzania czasu.

Jedynym kryterium objęcia rodziny wielodzietnej programem jest liczba dzieci, a nie jest istotna jej sytuacja materialna. Warunkiem jest zamieszkiwanie na terenie Gminy Nieporęt oraz rozliczanie w Urzędzie Skarbowym w Legionowie.

Realizatorem programu jest Urząd Gminy Nieporęt oraz gminne jednostki organizacyjne.

Zapraszamy do niego również inne instytucje publiczne i niepu-

bliczne, organizacje pozarządowe oraz osoby fizyczne prowadzące działalność gospodarczą, które zaoferują zniżki, bonifikaty i ulgi na swoje usługi i towary posiadaczom „Nieporęckiej Karty Rodziny 3+”. Po zawarciu Porozumienia z Wójtem Gminy staną się Partnerami programu, a ich lista podawana będzie do wiadomości mieszkańców. Włączenie się do programu będzie okazją do pozyskania nowych, stałych klientów, a oferowanie zniżek w ramach „Nieporęckiej Karty Rodziny 3+” pozytywnie wpłynie na wizerunek firm, działających na rzecz mieszkańców Gminy Nieporęt. □ *B. Wilk*

Więcej informacji o Nieporęckiej Karcie Rodziny 3+ znajduje się na stronach 4 i 5.

Od 1 stycznia 2014 roku powierzchnia gminy zwiększy się o 41 hektarów, zwiększy się też liczba mieszkańców. A to za sprawą części miejscowości Łąki (d. gmina Radzymin) i mieszkańców, którzy podjęli działania, w celu przyłączenia się do gminy Nieporęt.

OD STYCZNIA większa Gmina Nieporęt

Procedura przyłączeniowa rozpoczęła się w 2011 roku z inicjatywy grupy mieszkańców Łąg. Dotyczyła obszaru o powierzchni ok. 41 ha i znajdujących się tam kilkudziesięciu działek. Ich mieszkańcy wystąpili z wnioskiem do Rady Miasta Radzymin o zmianę przynależności terenu do sąsiedniej Wólki Radzyńskiej. Swoją decyzję uzasadniali zarówno ukształtowaniem geograficznym, jak i przestrzennym terenu, wskazującym jednoznacznie na naturalne przyporządkowanie tego obszaru do Gminy Nieporęt: „(...) za naszą przynależnością do sąsiedniej miejscowości Wólka Radzyńska w gminie Nieporęt, a nie do wsi Łąki, przemawia fakt, iż znajdujemy się bezpośrednio przy tej miejscowości a nie przy Łąkach. Od najbliższych zabudowań w naszej miejscowości dzieli nas odległość w prostej linii ok. 5 km, natomiast do najbliższego sąsiada we wsi Wólka Radzyńska – tylko 200 metrów.

Jesteśmy odcięci od pozostałych mieszkańców Łąg z północno-wschodniej strony rzeką Beniaminówką, a z pozostałych stron dwoma innymi miejscowościami. Żebyśmy mogli dostać się do Sołtysa lub miesz-

kańca wsi Łąki, musimy pokonać drogę ok. 8 km i w dodatku przez dwie inne miejscowości w sąsiedniej Gminie (...).”

Mieszkańcy zwrócili również uwagę na większe więzi społeczne i kulturalne, łączące ich z sąsiadującą przez drogę Wólką Radzyńską, niż oddaloną o 8 km miejscowością Łąki oraz korzystanie z placówek oświatowych, kulturalnych, ośrodka zdrowia, sklepów i komunikacji w gminie Nieporęt.

Zarówno Rada Miasta Radzymin, jak i następnie Rada Gminy Nieporęt przychyliły się do prośby mieszkańców Łąg, wynikającej z ich potrzeb życiowych i emocjonalnych, szybko doszły do porozumienia i dopełniły wszystkich formalności urzędowych, wymaganych w tym postępowaniu. 30 lipca 2013 r. Rada Ministrów zatwierdziła wnioskowaną zmianę. Podczas sesji 12 grudnia Rada Gminy Nieporęt podjęła uchwałę, zmieniającą statut gminy w zakresie jej powierzchni, która powiększyła się o 41 hektarów. Od 1 stycznia 2014 r. mieszkańcy części miejscowości Łąki będą mieszkańcami Gminy Nieporęt.

Witamy serdecznie! □ *B. Wilk*

w **WIEŚCIACH**
NIEPORĘCKICH
czytaj o...

BUDŻET GMINY
Nieporęt na 2014 rok

str. **2**

HARMONOGRAM odbioru
odpadów komunalnych
w styczniu i lutym 2014 roku

str. **6-7**

WSPOMNIENIA
z rodzinnego
albumu

str. **8**



O komentarz dotyczący Nieporęckiej Karty Rodziny 3+ poprosiliśmy Wójta Gminy Nieporęt MACIEJA MAZURĄ

– Nieporęcka Karta Rodziny 3+ jest elementem programu, który wdrażamy w gminie, a który ma na celu wspieranie rodzin wielodzietnych. Zależy nam na promowaniu takiego modelu rodziny z bardzo istotnych powodów. To najmłodsze pokolenie będzie budowało przyszłość naszej gospodarki, a tym samym przyszłość naszą, osób starszych. Trzeba więc stworzyć rodzinom takie warunki, by chętniej decydowały się na wychowywanie trojga i więcej dzieci. Ich sytuacja i tak nierzadko jest trudna, problemem są wysokie koszty utrzymania, znalezienie pracy, własnego mieszkania. Więcej dzieci to też większy wysiłek, związany z opieką nad nimi i wychowywaniem. Stąd też propozycja, poparta wolą Rady Gminy, by wspierać wszystkie rodziny 3+, niezależnie od ich warunków materialnych. Mamy nadzieję, że Nieporęcka Karta Rodziny 3+ będzie nie tylko pomocą ekonomiczną, ale ułatwi też podjęcie decyzji o posiadaniu większej rodziny. Chcemy, żeby zaproponowane 50% ulgi w opłatach za przedszkole, za gospodarowanie odpadami, za korzystanie z oferty kulturalnej i sportowej gminy były istotnym wkładem finansowym w budżet rodzin. Zakres tego wsparcia będzie z czasem coraz szerszy, dzięki Partnerom pozyskiwanym do udziału w programie. Mamy nadzieję, że w efekcie naszych działań bilans urodzeń w gminie Nieporęt znacząco wzrośnie.

ZMIANA GODZIN FUNKCJONOWANIA PUNKTU ZBIÓRKI ODPADÓW W GRUDNIU 2013 R.

Informujemy, że w dniach 24 grudnia 2013 r. (wtorek) oraz 31 grudnia 2013 r. (wtorek) Gminny Punkt Selektywnej Zbiórki Odpadów Komunalnych zlokalizowany przy ulicy Małoleckiej 62 w Nieporęcie będzie czynny w godzinach 10.00-12.00.

W związku z interwencjami Gminy Nieporęt, w okresie od listopada do grudnia 2013 roku Regionalny Zarząd Gospodarki Wodnej Zarząd Zlewni Narwi w Dębem prowadził prace konserwacyjne urządzeń wodnych, należących do RZGW w Dębem.

KONSERWACJA rowów melioracyjnych

Konserwacji, polegającej na wykoszeniu skarp i dna rowów oraz ich odmuleniu, zostały poddane również urządzenia melioracji podstawowej, których właścicielem jest Wojewódzki Zarząd Melioracji i Urządzeń Wodnych Inspektorat w Nowym Dworze Mazowieckim. W nawiązaniu do podjętych prac, Urząd Gminy Nieporęt apeluje do wszystkich właścicieli i zarządców gruntów i nieruchomości, na których usytuowane są urządzenia melioracji szczegółowej, w tym rowy, o wykonanie obowiązku ich bieżącej konserwacji, pozwalającej na swobodny przepływ wód. Na zakres robót związanych z utrzy-

maniem rowów składają się między innymi:

- wycinka drzew i krzewów ze skarp i dna rowu – w przypadku gdy drzewa i krzewy mają 10 lat lub więcej, na taką wycinkę należy uzyskać zgodę Wójta Gminy Nieporęt,
- wykaszanie roślinności ze skarp i dna rowu,
- wybieranie namułu z dna rowu oraz usuwanie przetamowań utrudniających swobodny przepływ wód,
- naprawa uszkodzonych skarp i dna rowu,
- odmulenie studzienek rewizyjnych i drenarskich przy rowach zakrytych oraz ewentualna ich naprawa.

Bardzo ważne jest, aby konserwacja rowu została wykonana na całej długości. Oczyszczenie rowu na jednej lub dwóch działkach, bez jego udrożnienia w odcinku ujściowym (końcowym), nie spowoduje swobodnego odpływu wody. Dlatego istotne jest zapewnienie właściwego utrzymania dolnych odcinków rowów.

Jednocześnie informujemy, że usuwanie gałęzi i innych materiałów znacznie utrudni bobrom budowę żeremi i tam. Jednak w przypadku zauważenia wybudowanej już tamy bobrowej, należy zwrócić się do Regionalnej Dyrekcji Ochrony Środowiska w Warszawie z wnioskiem

o zgodę na jej rozbiórkę. W przypadku szkód wyrządzonych przez bobry na gruntach prywatnych, również należy występować o wycenę i odszkodowania do Regionalnej Dyrekcji Ochrony Środowiska w Warszawie.

Ponadto Urząd Gminy Nieporęt w listopadzie br. wystąpił do Regionalnego Dyrektora Ochrony Środowiska w Warszawie z wnioskiem o wydanie zezwolenia na wykonanie bezterminowej rozbiórki tam i żeremi na kanale B w Stanisławowie Drugim. Do dnia dzisiejszego RDOŚ w Warszawie nie wydał decyzji w tej sprawie.

□ Piotr Filipowicz

Zakończyły się prace związane z modernizacją ewidencji gruntów i budynków gminy Nieporęt, Jabłonna oraz Serocka. Starosta Legionowski poinformował o ukazaniu się informacji w Dzienniku Urzędowym Województwa Mazowieckiego.

EWIDENCJA gruntów po modernizacji – sprawdź dane

Modernizacja ewidencji przeprowadzona w 2013 roku miała na celu uzupełnienie już funkcjonującego operatu ewidencji gruntów i budynków o brakujące dane, dostosowanie istniejących operatów do wymogów nakładanych przepisami i poprawienie ich funkcjonowania. Wykonywana była dokumentacja fotograficzna budynków i pomiary w terenie, które posłużyły do opracowania projektu, wyłożonego na przełomie czerwca i lipca do publicznego wglądu

w siedzibie Starostwa. Zainteresowane osoby mogły w tym czasie zgłaszać swoje uwagi do projektu.

Pismem z dnia 9 grudnia Starosta Legionowski poinformował, że 5 grudnia w Dzienniku Urzędowym Województwa Mazowieckiego ukazała się informacja w sprawie operatu ewidencji gruntów i budynków. Tym samym projekt stał się obowiązującym dokumentem.

Jednak w terminie 30 dni od dnia ogłoszenia (czyli do 4 stycznia 2014

roku), każdy, czyjego interesu prawnego dotyczą dane zawarte w operacie ewidencji gruntów i budynków, może zgłaszać zarzuty do tych danych.

W Wydziale Geodezji i Gospodarki Nieruchomościami Starostwa Powiatowego w Legionowie, od poniedziałku do piątku w godzinach od 8.00 do 16.00, można sprawdzić dane dotyczące należących do Państwa nieruchomości i wnieść ewentualne zarzuty do tych danych.

□ BW

Z ostatniej chwili...

BUDŻET Gminy Nieporęt na 2014 rok uchwalony

Podczas ostatniej tegorocznej sesji Rady Gminy Nieporęt (19.12) uchwalony został budżet na 2014 rok.

Za przyjęciem uchwały budżetowej głosowało 14 radnych, jeden radny wstrzymał się od głosu.

Dochody Gminy ustalone zostały w łącznej kwocie 64 614 821 zł, z tego dochody bieżące w wysokości 50 894 739 zł, a dochody majątkowe w kwocie 13 720 082 zł.

Największym źródłem dochodów Gminy jest podatek dochodowy od osób fizycznych, który wyniesie przeszło 19 mln złotych. Wzrosła subwencja oświatowa, zaplanowana w kwocie 10,8 mln zł. Istotną pozycję po stronie dochodów stanowią dotacje na realizację zadań finansowanych ze środków UE – 10,7 mln zł.

Wydatki Gminy wyniosą

70 971 214 zł, z tego wydatki bieżące to kwota 47 378 115 zł, natomiast majątkowe (inwestycyjne) 23 593 099 zł.

Jedne z najważniejszych gminnych inwestycji w 2014 roku to budowa systemu kolektorów słonecznych, na którą przeznaczono kwotę przeszło 9 mln zł, a także kontynuacja budowy kanalizacji sanitarnej oraz sieci wodociągowej na odcinku Białobrzegi – Rynia za 5,3 mln zł. Na dokończenie budowy sali sportowej w Nieporęcie zaplanowano 3,1 mln zł, na projekt i budowę boiska przy szkole w Izabelinie 400 tys. zł. Kolejny etap modernizacji Centrum Medycznego Nieporęt to kwota

500 tys. zł. Na inwestycje drogowe w gminie przeznaczono kwotę przeszło 2,3 mln zł, na zagospodarowanie terenu portów Nieporęt i Pilawa 510 tys. zł.

W wydatkach bieżących gminy przeszło 20 mln zł zabezpieczono na oświatę, m.in. na utrzymanie przedszkoli, szkół podstawowych, gimnazjum i dowóz dzieci do szkół. Na pomoc społeczną przeznaczona została kwota 4,2 mln zł, gospodarka odpadami będzie kosztować gminę 2,2 mln zł.

Informator budżetowy Gminy Nieporęt na 2014 rok przedstawimy w następnym numerze Wieści Nieporęckich.

□ BW

Przypominamy Państwu, że dowody osobiste wydawane są na 10 lat w związku z tym, w 2013 roku tracą ważność dowody osobiste wydane w 2003 roku.

WYMIANA dowodów osobistych

Prosimy Państwa o sprawdzenie kiedy został wystawiony Państwa dowód osobisty (data wystawienia i ważności podana jest w dokumencie) i zachęcamy do wcześniejszego składania wniosku ze względu na miesięczny termin oczekiwania na dowód osobisty.

□ M. Gajda

OGŁOSZENIE

Wójt Gminy Nieporęt informuje, że w dniach 24 i 31 grudnia 2013 r. Urząd Gminy Nieporęt pracuje w godzinach:
24 grudnia od 8.00 do 13.00
31 grudnia od 8.00 do 14.00

WIEŚCI NIEPORĘCKIE

Wydawca: Urząd Gminy Nieporęt
pl. Wolności 1, 05-126 Nieporęt, tel. (22) 767 04 00
Redaktor naczelny: Beata Wilk
Druk: Polskapiresse Sp. z o.o.,
Oddział Poligrafia, drukarnia w Warszawie
ISSN 1897-1911

Przedstawiamy Państwu kolejną część poradnika pomocy społecznej

FUNDUSZ ALIMENTACYJNY cz. I

Obowiązek alimentacji realizuje tzw. politykę socjalną państwa, która polega na udzielaniu pomocy osobom, które z powodu niemożności wyegzekwowania należnych im alimentów znalazły się w trudnej sytuacji ekonomicznej.

I. Informacje ogólne

Świadczenia z funduszu alimentacyjnego przyznawane są na warunkach określonych w ustawie z dnia 7 września 2007 r. o pomocy osobom uprawnionym do alimentów (t. j. Dz. U. z 2012r, poz. 1228).

Świadczenia z funduszu alimentacyjnego przysługują:

- 1) obywatelom polskim
- 2) cudzoziemcom,
- a) jeżeli wynika to z wiążących Rzeczpospolitą Polską umów dwustronnych o zabezpieczeniu społecznym,
- b) przebywającym na terytorium Rzeczypospolitej Polskiej na podstawie zezwolenia na osiedlenie się, zezwolenia na pobyt rezydenta długoterminowego Wspólnot Europejskich oraz zezwolenia na zamieszkanie na czas oznaczony, udzielonego w związku z okolicznością, o której mowa w art. 53 ust. 1 pkt 13 ustawy z dnia 13 czerwca 2003 r. o cudzoziemcach (Dz. U. z 2006 r Nr 234, poz. 1694 z późn. zm),
- c) przebywającym na terytorium Rzeczypospolitej Polskiej w związku z uzyskaniem statusu uchodźcy lub ochrony uzupełniającej,
- d) jeżeli osoby te zamieszkują na terytorium Rzeczypospolitej Polskiej przez okres świadczeniowy, w którym otrzymują świadczenia z funduszu alimentacyjnego, chyba że dwustronne umowy międzynarodowe o zabezpieczeniu społecznym stanowią inaczej.

Świadczenia z funduszu alimentacyjnego przysługują w wysokości bieżąco ustalonych alimentów, jednakże nie wyższej niż 500 zł miesięcznie.

Przyznanie prawa do świadczeń z funduszu alimentacyjnego uzależnione jest od spełnienia kryterium dochodowego. Świadczenia te przysługują, jeżeli dochód rodziny w przeliczeniu na osobę w rodzinie nie przekracza kwoty 725 zł.

Do świadczenia z funduszu alimentacyjnego ma prawo osoba uprawniona do alimentów od rodzica na podstawie tytułu wykonawczego, jeżeli egzekucja okazała się bezskuteczna.

Bezskuteczność egzekucji w rozumieniu ww. Ustawy oznacza egzekucję,

w wyniku której w okresie ostatnich dwóch miesięcy nie wyegzekwowano pełnej należności z tytułu zaległych i bieżących zobowiązań alimentacyjnych.

Świadczenia z funduszu alimentacyjnego przysługują osobie uprawnionej do ukończenia przez nią 18 roku życia albo w przypadku, gdy uczy się w szkole lub szkole wyższej do ukończenia przez nią 25 roku życia, albo w przypadku posiadania orzeczenia o znacznym stopniu niepełnosprawności – bezterminowo.

Zmiany w wysokości świadczeń z funduszu alimentacyjnego, na skutek zmiany wysokości zasądzonych alimentów, dokonuje się po wpływie tytułu wykonawczego do komornika sądowego prowadzącego postępowanie egzekucyjne, od miesiąca, w którym nastąpiła zmiana wysokości zasądzonych alimentów.

Świadczenia z funduszu alimentacyjnego nie przysługują, jeżeli osoba uprawniona:

- została umieszczona w instytucji zapewniającej całodobowe utrzymanie albo w pieczy zastępczej,
- zawarła związek małżeński.

II. Wniosek o ustalenie prawa do świadczeń z funduszu alimentacyjnego

Ustalenie prawa do świadczeń z funduszu alimentacyjnego oraz ich wypłata, następują odpowiednio na wniosek osoby uprawnionej lub jej przedstawiciela ustawowego.

Postępowanie w sprawie świadczeń z funduszu alimentacyjnego prowadzi organ właściwy wierzyciela tj. wójt, burmistrz lub prezydent miasta, właściwego ze względu na miejsce zamieszkania osoby uprawnionej do świadczenia alimentacyjnego.

Formularze wniosków, zaświadczeń i oświadczeń niezbędnych do przyznania świadczeń udostępnia organ wypłacający świadczenia z funduszu alimentacyjnego.

Prawo do świadczenia z funduszu alimentacyjnego ustala się na okres świadczeniowy tj. od dnia 1 października do 30 września następnego roku kalendarzowego.

Wnioski o ustalenie prawa do świadczeń z funduszu alimentacyjnego na nowy okres świadczeniowy są przyjmowane od dnia 1 sierpnia.

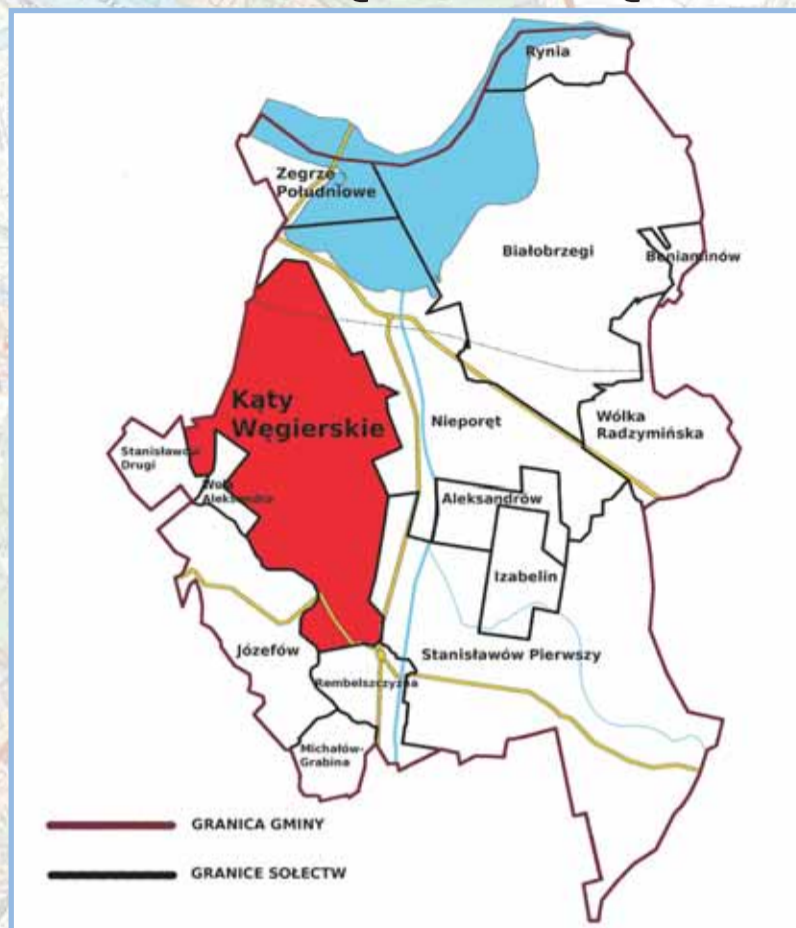
Świadczenia z funduszu alimentacyjnego wypłaca się w okresach miesięcznych.

□ Barbara Słupek

Szanowni Czytelnicy, w celu przybliżenia informacji o Gminie Nieporęt kontynuujemy cykl, prezentujący 15 sołectw i zapraszamy do ich poznania.

SOŁECTWO

KĄTY WĘGIERSKIE



Położone w zachodniej części gminy, graniczy z Nieporętem, Stanisławowem Pierwszym, Rembelszczyzną, Józefowem, Wólką Aleksandra, Stanisławowem Drugim oraz Gminą Wieliszew.

Sołtys: Beata Kostro

Rada Sołecka:

Monika Kawka,
Ewa Szewczuk,
Krzysztof Smoczyński,
Olszewski Łukasz.

Powierzchnia – 1391 ha, w tym:

- grunty orne – 200 ha,
- grunty leśne – 1065 ha,
- grunty pod zabudowę mieszkaniową – 26 ha.

Liczba mieszkańców – 757, w tym:

- kobiety – 386,
- mężczyźni – 371

SOŁECTWO KĄTY WĘGIERSKIE

Ze względu na dużą powierzchnię, sołectwo objęte będzie trzema nowymi miejscowymi planami zagospodarowania przestrzennego. Obecnie opracowywana jest koncepcja pierwszego z nich. Nowy plan uwzględni będzie zapisy uchwalonego w 2011 roku „Studium uwarunkowań i kierunków zagospodarowania przestrzennego Gminy Nieporęt”. Wyznaczone zostaną m.in. nowe tereny budowlane, zmienione normatywy wielkości działek budowlanych i wskaźniki terenu biologicznie czynnego. Zakończenie prac planowane jest w 2014 roku.

Jedną trzecią powierzchni sołectwa zajmują lasy. Znajduje się w nich siedziba leśniczego leśnictwa Kąty Węgierskie, jest jedyna działająca na terenie gminy kopalnia piasku (do produkcji cegły silikatowej), a także strzelnica byłego garnizonu legiunowskiego. Rosną tu trzy pomniki przyrody, sosny pospolite o dwóch i trzech pniach. Lasy kryją też wspomnienia z okresu II wojny światowej.

To tutaj Niemcy rozstrzelali 19 sierpnia 1944 roku ośmiu żołnierzy nieporęckiego batalionu AK. Miejsce ich śmierci przez lata upamiętniał krzyż i kamienny nagrobek z informacją. Ostatnio Urząd Gminy uporządkował symboliczną mogiłę, która została ogrodzona i wyłożona kostką.

Przez południową część sołectwa przebiega droga wojewódzka nr 632 – ul. Strużańska oraz droga powiatowa – ul. Akacja. Komunikację z Warszawą oraz Legionowem zapewnia linia – 736. Linia L-8 umożliwia dojazd do Legionowa oraz do Wólki Radzyńskiej

Sołectwo jest prawie w całości zwodociągowane i zasilane w wodę ze Stacji Uzdadniania Wody w Józefowie.

W Kątach Węgierskich znajduje się siedziba Ochotniczej Straży Pożarnej. Wiodąca w gminie jednostka włączona została w 2006 roku do Krajowego Systemu Ratowniczo-Gaśniczego.

W 2012 roku budynek został rozbudowany, powstało m.in. pomieszczenie garażowe dla wozu bojowego ratowniczo-gaśniczego i łodzi ratunkowej. W 2012 roku jednostka miała na koncie 117 wyjazdów ratowniczych.

Od wielu lat działa tu filia Gminnego Ośrodka Kultury, realizująca m.in. zajęcia baletowe, ceramiczne, wokalne (zespół Kącik) i językowe. W tym samym budynku swoją siedzibę ma filia Biblioteki Publicznej. W sąsiedztwie ośrodka znajduje się plac zabaw dla dzieci, który powstał w 2010 roku oraz boisko do piłki nożnej.

Kąty Węgierskie należą do Parafii Najświętszej Maryi Panny Królowej w Józefowie.

W 2013 roku wybudowano sieć wodociągową oraz wykonano I etap utwardzenia nawierzchni ulicy Wierzbowej.

OGŁOSZENIE WÓJTA GMINY NIEPORET



KONKURS

otwarty na opracowanie koncepcji programowo – przestrzennej zagospodarowania gminnych terenów rekreacyjno – wypoczynkowych nad Jeziorem Zegrzyńskim tzw. „Porty Nieporęt i Pilawa” w Gminie Nieporęt

Organizator Konkursu:

Gmina Nieporęt – Urząd Gminy Nieporęt, 05-126 Nieporęt, Plac Wolności 1, reprezentowana przez Wójta Gminy Nieporęt

Forma Konkursu – otwarty, koncepcyjny, jednoetapowy.

Rodzaj Konkursu – studialny

Celem Konkursu jest opracowanie koncepcji programowo-przestrzennej zagospodarowania gminnych terenów rekreacyjno-wypoczynkowych

nad Jeziorem Zegrzyńskim tzw. „Porty Nieporęt i Pilawa” w gminie Nieporęt.

Ostatecznym celem Konkursu jest przygotowanie wytycznych i kierunków przekształcenia istniejącej przestrzeni publicznej nadając jej nową jakość zagospodarowania z uwagi na położenie w bezpośrednim sąsiedztwie Jeziora Zegrzyńskiego. Zaproponowane rozwiązania wykorzystane zostaną na etapie opracowy-

wania miejscowego planu zagospodarowania przestrzennego i projektów budowlanych.

Uczestnikiem Konkursu może być każda osoba fizyczna bądź osoba prawna, jednostka organizacyjna nie posiadająca osobowości prawnej lub zespół osób/jednostek, który uważany jest za pojedynczego uczestnika, z wyłączeniem pracowników Urzędu Gminy Nieporęt i członków komisji oraz osób biorących udział w opracowy-

waniu Regulaminu Konkursu i jego organizacji.

Termin składania wniosków

o udostępnieniu materiałów – od 20.12.2013 r. do 10.01.2014 r. do godz. 16.00

Termin składania prac konkursowych – do dnia 31.03.2014 r. do godz. 16.00

Organizator przewiduje nagrodzenie trzech najlepszych prac zgłoszonych do Konkursu

I nagroda 6 000 złotych;

II nagroda 3 000 złotych;

III nagroda 2 000 złotych.

Sekretarz Konkursu:

Maciej Czerski, tel. 22 767-04-20
e-mail: m.czerski@nieporet.pl

Regulamin oraz szczegółowe informacje o Konkursie na stronie www.nieporet.pl

NIEPORĘCKA Karta Rodziny 3+

Gminny program, którego elementem jest Nieporęcka Karta Rodziny 3+, ma na celu promowanie modelu rodziny wielodzietnej i jej pozytywnego wizerunku, poprawę sytuacji finansowej oraz wyrównywanie szans rozwojowych i życiowych dzieci z tych rodzin.

Aby zostać beneficjentem programu i korzystać z przygotowanych ulg, rodzina musi spełniać określone warunki.

Mowa jest o rodzinie wielodzietnej, w tym także rodzinie zastępczej, mającej na utrzymaniu troje lub więcej dzieci w wieku do 18 roku życia lub do 24 roku życia, gdy dziecko uczy się lub studiuje, zamieszkałą na terenie gminy Nieporęt. Warunkiem jest także rozliczanie się z tytułu podatku dochodowego od osób fizycznych (PIT) w Urzędzie Skarbowym w Legionowie oraz opłacanie w gminie Nieporęt podatków i opłat lokalnych.

Dzieci mogą być własne, małżonka lub przysposobione. Może to być dziecko, w sprawie którego toczy się postępowanie o przysposobienie lub dziecko, znajdujące się pod opieką prawną.

O przystąpieniu do programu decyduje liczba dzieci, sytuacja materialna rodziny nie jest brana pod uwagę.

Rodzina, która może uczestniczyć w programie i decyduje się na przystąpienie do niego, występuje z wnioskiem do Wójta Gminy Nieporęt o wydanie „Nieporęckiej Karty Rodziny 3+”. Otrzyma ją każdy uprawniony członek rodziny i stanowić ona będzie potwierdzenie uprawnień do korzystania z przyznanych ulg. Zasady wydawania Karty, w tym wzór Karty oraz wzór wniosku o wydanie Karty, określa Regulamin „Nieporęckiej Karty Rodziny 3+”, ustalony przez Wójta Gminy w drodze zarządzenia.

Wsparcie rodzin wielodzietnych proponowane jest w postaci 50% ulgi:

- w opłatach za gospodarowanie odpadami komunalnymi, w przypadku prowadzenia selektywnej zbiórki odpadów komunalnych, oraz bieżącego i terminowego regulowania należności (właściciel nieruchomości, posiadający uprawnienia do dopłaty, wynikające z przyznania Nieporęckiej Karty Rodziny 3+ oraz właściciel nieruchomości, u którego zamieszkuje rodzina posiadająca te uprawnienia, zobowiązani są do zmiany deklaracji o wysokości opłaty za gospodarowanie odpadami komunalnymi),
- w opłatach za korzystanie z wychowania przedszkolnego w prowadzonych przez gminę publicznych przedszkolach w czasie przekraczającym czas bezpłatnego nauczania, wychowania i opieki,
- w opłatach za korzystanie z gminnej pływalni Aquapark „Fala” w Stanisławowie Pierwszym,
- w opłatach za korzystanie z zajęć i imprez organizowanych przez gminne ośrodki kultury, finansowanych lub współfinansowanych ze środków pochodzących z dotacji przyznanej z budżetu gminy.

Realizatorem programu jest Urząd Gminy Nieporęt oraz gminne jednostki organizacyjne.

Mogą do niego przystąpić również inne instytucje publiczne i niepubliczne, organizacje pozarządowe oraz osoby fizyczne prowadzące działalność gospodarczą, oferujące zniżki, bonifikaty i ulgi na swoje usługi i towary posiadaczom „Nieporęckiej Karty Rodziny 3+”.

Będą oni Partnerami programu, po zawarciu Porozumienia z Wójtem Gminy, a ich lista podawana będzie do wiadomości mieszkańców.

Środki na realizację Programu pokrywane będą z budżetu Gminy oraz przez współdziałających Partnerów. □

REGULAMIN „NIEPORĘCKIEJ KARTY RODZINY 3+”

Załącznik nr 1 do Zarządzenia nr 400/2013 Wójta Gminy Nieporęt z dnia 17 grudnia 2013 r. w sprawie ustalenia Regulaminu „Nieporęckiej Karty Rodziny 3+” oraz wzoru porozumienia zawieranego z Partnerami Programu

§ 1.

- Niniejszy Regulamin, zwany dalej „Regulaminem”, określa:
- 1) zasady wydawania „Nieporęckiej Karty Rodziny 3+” członkom rodzin wielodzietnych;
 - 2) zasady korzystania z „Nieporęckiej Karty Rodziny 3+” przez członków rodzin wielodzietnych;
 - 3) wzór „Nieporęckiej Karty Rodziny 3+”;
 - 4) wzór Wniosku o wydanie „Nieporęckiej Karty Rodziny 3+”;
 - 5) wzór Wniosku o przystąpienie podmiotu jako Partnera programu „Nieporęcka Karta Rodziny 3+”;
 - 6) logo programu „Nieporęcka Karta Rodziny 3+”.

§ 2.

1. „Nieporęcka Karta Rodziny 3+”, zwana dalej „Kartą”, wydawana jest rodzinom zamieszkałym w Gminie Nieporęt, mającym na utrzymaniu co najmniej troje dzieci w wieku do 18 roku życia lub do 24 roku życia w przypadku, gdy dziecko uczy się lub studiuje.
2. Dokument w postaci Karty wydawany jest w celu potwierdzenia uprawnień do korzystania z ulg i zwolnień przewidzianych Gminnym programem „Nieporęcka Karta Rodziny 3+”.
3. Karta nie jest kartą płatniczą, kredytową ani też nie zastępuje żadnej formy płatności.

§ 3.

1. Karta wydawana jest każdemu członkowi uprawnionej rodziny wielodzietnej.
2. Dla wszystkich rodzin wielodzietnych obowiązuje jeden rodzaj Karty.

§ 4.

1. Wydanie Karty następuje na wniosek uprawnionych członków rodziny.
2. Wypełniony i podpisany wniosek o wydanie „Nieporęckiej Karty Rodziny 3+” należy złożyć w Urzędzie Gminy Nieporęt, Plac Wolności 1, w godzinach pracy Urzędu.
3. Do wniosku należy załączyć następujące dokumenty:
 - 1) zaświadczenie z placówki edukacyjnej lub kserokopię legitymacji (oryginał do wglądu) lub inny dokument potwierdzający kontynuację nauki przez dzieci powyżej 18 roku życia,
 - 2) w przypadku rodzin zastępczych lub opiekuna prawnego – kserokopię prawomocnego orzeczenia sądu o ustanowieniu rodziny zastępczej lub ustanowieniu opiekuna prawnego (oryginał do wglądu).
4. Osoby wnioskujące o wydanie Karty zobowiązane są do wyrażenia zgody na przetwarzanie danych osobowych zawartych we wniosku o wydanie Karty, zgodnie z ustawą z dnia 29 sierpnia 1997 roku o ochronie danych osobowych (Dz. U. z 2002 r. Nr 101, poz. 926 z późn. zm.) przez podmioty uprawnione do realizacji Programu.
5. Wniosek o wydanie Karty może złożyć rodzic/opiekun

prawny.

6. Druki wniosków o wydanie Karty są dostępne w kancelarii Urzędu, w Dziale Spraw Obywatelskich i USC, pok. nr 3 oraz na stronie internetowej Urzędu Gminy Nieporęt – www.nieporęt.pl
7. Karta wydawana jest przez Wójta Gminy Nieporęt po weryfikacji wniosku, nie później niż w terminie 21 dni od dnia złożenia kompletnego wniosku.
8. Karty wydaje się równocześnie wszystkim uprawnionym członkom rodziny, z zastrzeżeniem że osobą upoważnioną do odbioru tych Kart jest rodzic/opiekun prawny.
9. Właścicielem Karty jest Urząd Gminy Nieporęt. W przypadku znalezienia zagubionej Karty, należy ją zwrócić na adres: Urząd Gminy Nieporęt, Plac Wolności 1, 05-126 Nieporęt.
10. Kartę wydaje się na czas określony, w tym:
 - 1) na okres do 1 roku, lub
 - 2) na okres spełniania przez osobę uprawnioną warunków uczestnictwa w Programie nie dłuższy jednak niż 3 lata, z zastrzeżeniem ust 11.
11. Termin ważności Karty ustala się przy uwzględnieniu wieku dziecka, przy czym:
 - 1) termin ważności Kart wydanych na okres do 1 roku – dotyczy rodzin, w których najstarsze dziecko w chwili złożenia wniosku o wydanie Karty ukończyło 18 rok życia;
 - 2) termin ważności Kart wydanych na okres do 3 lat – dotyczy rodzin, w których najstarsze dziecko w chwili złożenia wniosku o wydanie Karty nie ukończyło 15 roku życia.
12. Karta jest ważna wyłącznie z dokumentem potwierdzającym tożsamość osoby uprawnionej (dowód osobisty, paszport, legitymacja służbowa, legitymacja szkolna, legitymacja studencka), z zastrzeżeniem, że w przypadku dzieci nie posiadających dokumentu tożsamości, Karta jest ważna wraz z Kartą rodzica/opiekuna prawnego łącznie z dokumentem potwierdzającym tożsamość rodzica/opiekuna. Nieokazanie wraz z Kartą określonych wyżej dokumentów może być powodem odmowy udzielenia ulg związanych z przyznaniem Karty.
13. Karta określa:
 - 1) oznaczenie: „Nieporęcka Karta Rodziny 3+”;
 - 2) numer Karty;
 - 3) termin ważności Karty;
 - 4) nazwisko i imię posiadacza Karty,
 - 5) informację, o której mowa w pkt 12.
14. Termin ważności Karty będzie liczony od miesiąca/roku złożenia kompletnego wniosku o przyznanie Karty do ostatniego miesiąca/roku, do którego Karta została wydana.
15. Po upływie okresu ważności Karty, rodzina uprawniona może złożyć wniosek o wydanie nowej Karty na kolejny okres.
16. W przypadku utraty i uszkodzenia Karty lub zmiany danych zawartych w Karcie, posiadacz Karty zobowiązany jest zawiadomić Urząd Gminy Nieporęt, składając jednocześnie wniosek o wydanie nowej Karty.

Załącznik nr 1 do Regulaminu Nieporęckiej Karty Rodziny 3+ ustalony zarządzeniem nr 400/2013 Wójta Gminy Nieporęt z dnia 17 grudnia 2013 r.

Miejsce i data

Wójt Gminy Nieporęt
Plac Wolności 1, 05-126 Nieporęt

WZÓR

WNIOSEK o wydanie Nieporęckiej Karty Rodziny 3+ /duplikatu Nieporęckiej Karty Rodziny 3+/

Wnoszę o wydanie Nieporęckiej Karty Rodziny 3+/duplikatu Nieporęckiej Karty Rodziny 3+/* uprawniającej członków mojej rodziny do korzystania z uprawnień określonych Uchwałą Nr XLVIII/108/2013 Rady Gminy Nieporęt z dnia 12 grudnia 2013 r. w sprawie Gminnego programu „Nieporęcka Karta Rodziny 3+„ (Dz. Urz. Woj. Maz. poz. 13371)

Imię i nazwisko Wnioskodawcy

Adres zamieszkania

Data urodzenia Numer PESEL

Numer i seria dowodu osobistego

Numer telefonu i adres e-mail

Oświadczam że moja, prowadząca ze mną wspólne gospodarstwo domowe, rodzina składa się z następujących osób zamieszkałych na terenie Gminy Nieporęt:

Lp.	Nazwisko i imię	Data urodzenia	PESEL	Adres zamieszkania	Stopień pokrewieństwa

Załączniki:

- 1) w przypadku dzieci poniżej 18 roku życia – zaświadczenie z placówki edukacyjnej, kserokopię ważnej legitymacji (oryginał do wglądu) lub inny dokument potwierdzający kontynuowanie nauki przez dzieci powyżej 18 roku życia,
- 2) w przypadku rodzin zastępczych lub opiekuna prawnego – kserokopia prawomocnego orzeczenia sądu o ustanowieniu rodziny zastępczej bądź ustanowienia opiekuna prawnego (oryginał do wglądu).

Oświadczam, że:

- 1) powyższe dane są zgodne z prawdą oraz jestem świadom/a odpowiedzialności za składanie nieprawdziwych oświadczeń i zobowiązuję się niezwłocznie poinformować o wszelkich zmianach danych zawartych w niniejszym wniosku;
- 2) zapoznałem/łam się z Regulaminem „Nieporęckiej Karty Rodziny 3+“;
- 3) Ja i moja rodzina zamieszkuje na terenie Gminy Nieporęt oraz rozlicza się z Urzędem Skarbowym w Legionowie.

.....
data czytelny podpis Wnioskodawcy

Wyrażam zgodę na przetwarzanie moich danych osobowych zawartych we wniosku o wydanie „Nieporęckiej Karty Rodziny 3+” – wprowadzonej Uchwałą Nr XLVIII/108/2013 Rady Gminy Nieporęt z dnia 12 grudnia 2013 r. – zgodnie z ustawą z dnia 29 sierpnia 1997 roku o ochronie danych osobowych (Dz. U. z 2002 r. Nr 101, poz. 926 z późn. zm.) przez Urząd Gminy Nieporęt adres: Plac Wolności 1 oraz inne podmioty uprawnione do realizacji zadań wynikających z Gminnego programu „Nieporęcka Karta Rodziny 3+”
Oświadczam, że poinformowano mnie, że podanie moich danych jest dobrowolne oraz o przysługującym mi prawie do kontroli treści danych, ich poprawiania, a także o prawie sprzeciwu wobec przekazywania moich danych osobowych innym podmiotom.

Świadomy/a o odpowiedzialności karnej przewidzianej przepisami kodeksu karnego, zgodnie z art. 233 § 1 k. k. (Dz. U. Nr 88, poz. 553, z późn. zm.) potwierdzam własnoręcznym podpisem dane zawarte w niniejszym wniosku.

1.
data czytelny podpis Wnioskodawcy

2.
data czytelny podpis osoby pełnoletniej

3.
data czytelny podpis osoby pełnoletniej

(...)
data czytelny podpis osoby pełnoletniej

Dane osobowe zawarte w Kartach są zgodne i kwitują odbiór szt. Kart o numerach:

1.
Imię i nazwisko, numer karty Imię i nazwisko, numer karty

2.
Imię i nazwisko, numer karty Imię i nazwisko, numer karty

(...)
Imię i nazwisko, numer karty Imię i nazwisko, numer karty

.....
data czytelny podpis Wnioskodawcy

* / niepotrzebne skreślić



Gmina Nieporęt

1. Karta jest ważna wyłącznie z dokumentem tożsamości osoby uprawnionej. W przypadku dzieci nie posiadających dokumentu tożsamości, Karta jest ważna wraz z Kartą rodzica/opiekuna prawnego łącznie z dokumentem tożsamości rodzica/opiekuna.
2. Właścicielem Karty jest Urząd Gminy Nieporęt, Plac Wolności 1, 05-126 Nieporęt.
3. Karta wydana przez Wójta Gminy Nieporęt, na podstawie uchwały Nr XLVIII/108/2013 Rady Gminy Nieporęt z dnia 12 grudnia 2013 r. w sprawie Gminnego programu „Nieporęcka Karta Rodziny 3+”

imię i nazwisko ważna mm/rr numer karty

NIEPORĘCKA KARTA RODZINY 3+

17. W przypadku wygaśnięcia uprawnień do posiadania Karty, osoba uprawniona, w tym rodzic/opiekun prawny, pełnoletni członek rodziny zobowiązana jest do niezwłocznego zwrotu Karty do Urzędu Gminy Nieporęt.
18. Rodzina może zrezygnować z Karty w każdym czasie trwania Programu poprzez zwrot Karty wraz z pisemnym oświadczeniem o rezygnacji z Karty złożonym w Urzędzie Gminy.
19. Karta ma charakter osobisty i nie może być udostępniana/ używana innym osobom.
20. W przypadku nieodebrania Karty po upływie 12 miesięcy od złożenia wniosku o jej wydanie Karta podlega zniszczeniu.

§ 5.

Wykaz ulg związanych z przyznaniem Karty oraz wykaz Partnerów Programu będzie udostępniony na stronie internetowej Urzędu Gminy Nieporęt.

§ 6.

Gmina Nieporęt nie ponosi odpowiedzialności za zniżki, ulgi i inne oferty proponowane przez Partnerów Programu rodzinom uprawnionym do Karty.

§ 7.

1. Sprawy związane z wydawaniem Kart osobom uprawnionym załatwiane są w Urzędzie Gminy Nieporęt przez Dział Spraw Obywatelskich i USC, który prowadzi ewidencję rodzin, którym wydano Kartę.
2. Sprawy dotyczące Partnerów Programu załatwiane są w Urzędzie Gminy Nieporęt przez Dział Informacji Publicznej i Promocji Gminy, który prowadzi ewidencję Partnerów Programu.

HARMONOGRAM ODBIORU ODPADÓW KOMUNALNYCH W STYCZNIU I LUTYM 2014 ROKU

Nieporęt ulice: Zegrzyńska, Rumiankowa, Stokrotki, Brzozowa, Kwitnącej Wiśni, Spokojna, Pszeniczna, Wojska Polskiego, Wieczorna Bryza, Nowolipie, Kapitana Stefana Pogonowskiego, Białego Bzu

Zegrze Południowe - cała miejscowość

Styczeń 2014							
Nr.	Po	Wt	Śr	Cz	Pi	So	Ni
1			1	2	3	4	5
2	6	7	8	9	10	11	12
3	13	14	15	16	17	18	19
4	20	21	22	23	24	25	26
5	27	28	29	30	31		

Luty 2014							
Nr.	Po	Wt	Śr	Cz	Pi	So	Ni
5			1	2	3	4	5
6	3	4	5	6	7	8	9
7	10	11	12	13	14	15	16
8	17	18	19	20	21	22	23
9	24	25	26	27	28		

Nieporęt ulice: Jana Kazimierza, Zosi, Inwokacji, Zamkowa, Szkolna, Dworcowa, Dzikiej Róży, Adama Mickiewicza, Pana Tadeusza, Sopicowo, Podkomorzego, Gerwazego, Protazego, Telimieny, Jacka Soplidy, Szlachecka, Rejtana, Rejenta, Asesora

Styczeń 2014							
Nr.	Po	Wt	Śr	Cz	Pi	So	Ni
1			1	2	3	4	5
2	6	7	8	9	10	11	12
3	13	14	15	16	17	18	19
4	20	21	22	23	24	25	26
5	27	28	29	30	31		

Luty 2014							
Nr.	Po	Wt	Śr	Cz	Pi	So	Ni
5			1	2	3	4	5
6	3	4	5	6	7	8	9
7	10	11	12	13	14	15	16
8	17	18	19	20	21	22	23
9	24	25	26	27	28		

Nieporęt ulice: Zwycięstwa, Powstańców, Odrodzenia, Lawendowa, Polnych Kwiatów, Hubala, Kapitana Benedykta Pęczkowskiego, Nastrojowa, Turkusowa, Małolecka, Potocka, Przyjaciół, Marsa, Czajki

Styczeń 2014							
Nr.	Po	Wt	Śr	Cz	Pi	So	Ni
1			1	2	3	4	5
2	6	7	8	9	10	11	12
3	13	14	15	16	17	18	19
4	20	21	22	23	24	25	26
5	27	28	29	30	31		

Luty 2014							
Nr.	Po	Wt	Śr	Cz	Pi	So	Ni
5			1	2	3	4	5
6	3	4	5	6	7	8	9
7	10	11	12	13	14	15	16
8	17	18	19	20	21	22	23
9	24	25	26	27	28		

Nieporęt - os. Las ulice: Myśliwska, Chłodna, Szafirowa, Plac Wolności, Podleśna, Lazurowa, Pionierska, Ogrodowa, Niezapominajki, Różana, Irysowa, Chabrowa, Sasankowa, Tulipanowa

Wola Aleksandra - cała miejscowość

Styczeń 2014							
Nr.	Po	Wt	Śr	Cz	Pi	So	Ni
1			1	2	3	4	5
2	6	7	8	9	10	11	12
3	13	14	15	16	17	18	19
4	20	21	22	23	24	25	26
5	27	28	29	30	31		

Luty 2014							
Nr.	Po	Wt	Śr	Cz	Pi	So	Ni
5			1	2	3	4	5
6	3	4	5	6	7	8	9
7	10	11	12	13	14	15	16
8	17	18	19	20	21	22	23
9	24	25	26	27	28		

Nieporęt - os. Głogi ulice: Wazów, Kordeckiego, Babnicza, Rynek, Aleja Henryka Sienkiewicza, Czarnieckiego, Husarii, Butryma, Jana III, Jaremy, Skrzetuskiego, Kettlinga, Heleny, Krzysi, Michała, Baśki, Rocha, Kmicica, Olenki, Zagłoby, ulica Izabelińska

Styczeń 2014							
Nr.	Po	Wt	Śr	Cz	Pi	So	Ni
1			1	2	3	4	5
2	6	7	8	9	10	11	12
3	13	14	15	16	17	18	19
4	20	21	22	23	24	25	26
5	27	28	29	30	31		

Luty 2014							
Nr.	Po	Wt	Śr	Cz	Pi	So	Ni
5			1	2	3	4	5
6	3	4	5	6	7	8	9
7	10	11	12	13	14	15	16
8	17	18	19	20	21	22	23
9	24	25	26	27	28		

Stanisławów Pierwszy ulice: Małolecka, Przyszłość, Wierzbowa, Rodzinna, Błękitna

Aleksandrów - cała miejscowość

Styczeń 2014							
Nr.	Po	Wt	Śr	Cz	Pi	So	Ni
1			1	2	3	4	5
2	6	7	8	9	10	11	12
3	13	14	15	16	17	18	19
4	20	21	22	23	24	25	26
5	27	28	29	30	31		

Luty 2014							
Nr.	Po	Wt	Śr	Cz	Pi	So	Ni
5			1	2	3	4	5
6	3	4	5	6	7	8	9
7	10	11	12	13	14	15	16
8	17	18	19	20	21	22	23
9	24	25	26	27	28		

Stanisławów Pierwszy ulice: Izabelińska, Krzywa, Graniczna, Baletowa, Klonowa, Strużańska, Jana Kazimierza, Świerkowa, Wesola Borówkowa, Cyprysowa, Jagodowa, Brzozy, Pięciolini, Wiołnowa, Konwaliowa, Alegro, Sonaty, Smyczkowa, Wolfganga A. Mozarta, Koncertowa, Operowa, Swingowa, Harmonii, Barokowa, Warsztatowa, Zajazdowa, Sokoła, Stołnika, Wojskiego, Geodetów, Drozdowa, Pogodna, Lisia, Jodłowa, Kalinowa, Jarzębiny, Leśny Zakątek, Paproci

Styczeń 2014							
Nr.	Po	Wt	Śr	Cz	Pi	So	Ni
1			1	2	3	4	5
2	6	7	8	9	10	11	12
3	13	14	15	16	17	18	19
4	20	21	22	23	24	25	26
5	27	28	29	30	31		

Luty 2014							
Nr.	Po	Wt	Śr	Cz	Pi	So	Ni
5			1	2	3	4	5
6	3	4	5	6	7	8	9
7	10	11	12	13	14	15	16
8	17	18	19	20	21	22	23
9	24	25	26	27	28		

Rembelszczyzna - cała miejscowość

Stanisławów Pierwszy ulice: Słoneczna, Regatowa, Złotych Piasków, Jasna, Spełnionych Marzeń, Tęczowa, Sielska, Świetlana, Księżycowa, Brukowa

Styczeń 2014							
Nr.	Po	Wt	Śr	Cz	Pi	So	Ni
1			1	2	3	4	5
2	6	7	8	9	10	11	12
3	13	14	15	16	17	18	19
4	20	21	22	23	24	25	26
5	27	28	29	30	31		

Luty 2014							
Nr.	Po	Wt	Śr	Cz	Pi	So	Ni
5			1	2	3	4	5
6	3	4	5	6	7	8	9
7	10	11	12	13	14	15	16
8	17	18	19	20	21	22	23
9	24	25	26	27	28		

HARMOGRAM ODBIORU ODPADÓW KOMUNALNYCH W STYCZNIU I LUTYM 2014 ROKU

Michałów-Grabina - cała miejscowość

Styczeń 2014							
Nr.	Po	Wt	Śr	Cz	Pi	So	Ni
1			1	2	3	4	5
2	6	7	8	9	10	11	12
3	13	14	15	16	17	18	19
4	20	21	22	23	24	25	26
5	27	28	29	30	31		

Luty 2014							
Nr.	Po	Wt	Śr	Cz	Pi	So	Ni
5						1	2
6	3	4	5	6	7	8	9
7	10	11	12	13	14	15	16
8	17	18	19	20	21	22	23
9	24	25	26	27	28		

Józefów ulice: Szkolna, Rodziny Kalińskich Stanisławów Drugi - cała miejscowość

Styczeń 2014							
Nr.	Po	Wt	Śr	Cz	Pi	So	Ni
1			1	2	3	4	5
2	6	7	8	9	10	11	12
3	13	14	15	16	17	18	19
4	20	21	22	23	24	25	26
5	27	28	29	30	31		

Luty 2014							
Nr.	Po	Wt	Śr	Cz	Pi	So	Ni
5						1	2
6	3	4	5	6	7	8	9
7	10	11	12	13	14	15	16
8	17	18	19	20	21	22	23
9	24	25	26	27	28		

Kąty Węgierskie - cała miejscowość

Styczeń 2014							
Nr.	Po	Wt	Śr	Cz	Pi	So	Ni
1			1	2	3	4	5
2	6	7	8	9	10	11	12
3	13	14	15	16	17	18	19
4	20	21	22	23	24	25	26
5	27	28	29	30	31		

Luty 2014							
Nr.	Po	Wt	Śr	Cz	Pi	So	Ni
5						1	2
6	3	4	5	6	7	8	9
7	10	11	12	13	14	15	16
8	17	18	19	20	21	22	23
9	24	25	26	27	28		

Zabudowa wielorodzinna

Białobrzegi: Osiedle Wojskowe
Zegrze Południowe: Osiedle Wojskowe
Zegrze Południowe: ul. Myśliwska 6 i ul. Szkolna 2
Rembelszczyzna: ul. Jana Kazimierza 576
Wólka Radzyńska: ul. Szkolna 79 A

Styczeń 2014							
Nr.	Po	Wt	Śr	Cz	Pi	So	Ni
1			1	2	3	4	5
2	6	7	8	9	10	11	12
3	13	14	15	16	17	18	19
4	20	21	22	23	24	25	26
5	27	28	29	30	31		

Luty 2014							
Nr.	Po	Wt	Śr	Cz	Pi	So	Ni
5						1	2
6	3	4	5	6	7	8	9
7	10	11	12	13	14	15	16
8	17	18	19	20	21	22	23
9	24	25	26	27	28		

Józefów ulice:

Borki, Diamentowa, Dzika, Henryka Sienkiewicza, Krótka, Leszczynowa, Leśna, Polnych Maków, Leśna Polana, Leśne Osiedle, Niecała, Objazdowa, Piaskowa, Piastowska, Polna, Polnej Róży, Poziomkowa, Runa Leśnego, Sezamkowa, Strużańska, Szczęśliwa, Wspólna, Dębowa, Miodowa, Orzechowa, Główna, Wiosenna, Wyścigowa, Zacisze, Zielona

Styczeń 2014							
Nr.	Po	Wt	Śr	Cz	Pi	So	Ni
1			1	2	3	4	5
2	6	7	8	9	10	11	12
3	13	14	15	16	17	18	19
4	20	21	22	23	24	25	26
5	27	28	29	30	31		

Luty 2014							
Nr.	Po	Wt	Śr	Cz	Pi	So	Ni
5						1	2
6	3	4	5	6	7	8	9
7	10	11	12	13	14	15	16
8	17	18	19	20	21	22	23
9	24	25	26	27	28		


Rynia - cała miejscowość


Beniaminów - cała miejscowość
Białobrzegi (bez Osiedla Wojskowego)


Styczeń 2014							
Nr.	Po	Wt	Śr	Cz	Pi	So	Ni
1			1	2	3	4	5
2	6	7	8	9	10	11	12
3	13	14	15	16	17	18	19
4	20	21	22	23	24	25	26
5	27	28	29	30	31		


Luty 2014							
Nr.	Po	Wt	Śr	Cz	Pi	So	Ni
5						1	2
6	3	4	5	6	7	8	9
7	10	11	12	13	14	15	16
8	17	18	19	20	21	22	23
9	24	25	26	27	28		

LEGENDA:

 **Kolor pomarańczowy:**
odpady komunalne zmieszane (niepodlegające segregacji)

 **Kolor fioletowy:**
papier, szkło, plastik, metal i opakowania wielomateriałowe np. kartony po mleku, sokach itp.

 **Kolor zielony:**
zielone (ogrodowe np. liście, trawa, drobne gałęzie itp.), biodegradowalne (kuchenne)

 **Kolor czerwony:**
gabaryty np. stare meble, duże zabawki, dywany itp.
elektro śmieci (ZSEE) np. lodówki, pralki, TV, radio itp.
niebezpieczne np. rozpuszczalniki, kwasy, baterie, farby, lampy fluorescencyjne, żarówki itp.

Wólka Radzyńska - cała miejscowość Izabelin - cała miejscowość

Styczeń 2014							
Nr.	Po	Wt	Śr	Cz	Pi	So	Ni
1			1	2	3	4	5
2	6	7	8	9	10	11	12
3	13	14	15	16	17	18	19
4	20	21	22	23	24	25	26
5	27	28	29	30	31		

Luty 2014							
Nr.	Po	Wt	Śr	Cz	Pi	So	Ni
5						1	2
6	3	4	5	6	7	8	9
7	10	11	12	13	14	15	16
8	17	18	19	20	21	22	23
9	24	25	26	27	28		

Śladami wspomnień mieszkańców naszej gminy

DĄBKOWSCY – Dąbkowizna – Ojcowizna... wspomnienia z domowego albumu cz. II.

W drugiej części artykułu, poświęconego historycznej wędrówce śladami zdjęć z rodzinnego albumu rodziny państwa Dąbkowskich, cofniemy się do lata 1939 roku.

Coraz częściej mówiło się o możliwości wybuchu wojny z Niemcami. W gospodarstwie kończył się czas żniw i następowały przygotowania do kopania ziemniaków i jesiennych orek. Nagłe w ten coroczny porządek funkcjonowania gospodarstwa, na początku września 1939 roku, wtargnęła wojna. Wydawała się mieszkańcom jeszcze tak odległa, gdy nastąpił niespodziewany nalot niemieckiego lotnictwa, którego celem były forty w Beniaminowie. Już pierwsze bomby trafiają w budynek położonej w pobliżu fortu gajówki, na miejscu ginie pięcioosobowa rodzina gajowego Wymiętowskiego. Ocalał tylko syn gajowego, którego nie było w tym czasie w domu. Zostaną pochowani na cmentarzu parafialnym w Nieporęcie. Ocalają też dalej położone gospodarstwo Taperka. To dramatyczne wydarzenie pokazało straszne oblicze wojny – zniszczenia, cierpienie, śmierć. Po odstąpieniu polskich oddziałów z linii Rządu, po nieudanych atakach na niemiecki przyczółek na wysokości Zegrzynka i wycofaniu się nocą z 13 na 14 września polskich żołnierzy na warszawską Pragę, wojska niemieckie zajmują okolice Nieporętu i Wólki Radymińskiej praktycznie bez walki. W zabudowaniach gospodarstwa rodziny Dąbkowskich we wrześniu 1939 roku ulokował się sztab niemieckiej jednostki, ale nie przyczyniło się to do szczególnie odczuwalnych szykan ze strony okupanta. Obecność oddziałów wojskowych w tym rejonie będzie stała, gdyż okupant hitlerowski zajął na swoje potrzeby pobliskie forty w Beniaminowie i rozpoczął na przełomie 1940 i 1941 roku przygotowania do budowy dużego poligonu dla wojsk lądowych w lasach białobrzeskich. Historia te-

go poligonu nie jest jeszcze zbadana i czeka na dokładniejszy opis, szczególnie ze względu na różne krążące opowieści, że na piaszczystych wydmach tego poligonu ćwiczyły oddziały pancerne słynnego feldmarszałka Erwina Rommla przed wyruszeniem do Afryki Północnej jako niemiecki korpus ekspedycyjny Afrika Korps. Poligon miał doskonałe połączenie kolejowe, poprzez linię Legionowo-Radzimin, z rampą wyładowczą w Dąbkowiznie i rozbudowany system dróg dojazdowych. Może ktoś z czytelników ma informacje o tym poligonie, chętnie wysłucham takich relacji, gdyż ten temat jeszcze przede mną. W czasie mrocznych dni okupacji rodzina Dąbkowskich włączyła się w działalność konspiracyjną. Na terenie gospodarstwa był magazyn broni oddziałów Armii Krajowej. Halina Dąbkowska razem ze swoją koleżanką z Michałowa-Reginowa, Zofią Antosz, były łączniczkami AK, a na terenie gospodarstwa odbywały się też tajne spotkania żołnierzy Armii Krajowej. Często też przyjeżdżali żandarmi niemieccy, podejrzewający, że na terenie samotnego gospodarstwa może być prowadzona działalność przeciwko władzom niemieckim. Taka sytuacja nie przyczyniała się do spokojnego snu gospodarzy, gdyż nie zawsze było wiadomo, kto zapuka lub załomocze do drzwi, swoi, czy obcy? Latem 1944 roku Dąbkowscy nasłuchiwali odgłosów zbliżającego się ze wschodu frontu. W okolicy przybywało oddziałów niemieckich, które przystąpiły do umacniania pozycji przedmościa Warszawy przed spodziewaną ofensywą wojsk radzieckich. W tym czasie ponownie teren gospodarstwa stał się kwaterą kilku niemieckich oficerów. Tym razem ten fakt przyczynił się do uratowania życia Waławowi Dąbkowskiemu, który przechodząc koło fortów w Beniaminowie, został zatrzymany przez niemieckich żołnierzy pod zarzutem szpiegostwa obiektu wojskowego i miał być rozstrzelany. W ostatniej chwili, przechodzący oficer niemiecki rozpoznał go i potwierdził, że w jego gospodarstwie kwatruje, co uratowało mu życie. Zbliżający się front zmusił rodzinę Dąbkowskich do opuszczenia gospodarstwa, gdyż Niemcy rozpoczęli akcję wysiedleńczą polskiej ludności z terenów przyfrontowych. Dąbkowscy na wysiedlenie zabrali

podręczny dobytek i rzecz, która później wielokrotnie była bardzo przydatna-duży blat kuchenny, rozstawiany w przygodnym terenie, na którym można było ugotować strawę dla wielodzietnej rodziny. Wysiedlenie doprowadziło ich aż do okolic Ożarowa, gdzie doczekali wkroczenia Armii Czerwonej. Po powrocie do Dąbkowizny zastały spalone zabudowania, ocalała tylko duża piwnica. W tej piwnicy żyli w pierwszych zimowych miesiącach powojennych 1945 roku, dzieląc pomieszczenie piwnicy na pół, aby mogła tam też być krowa, ich żywicielka. Zakopane sprzęty gospodarcze i inny dobytek nie ocalały. Waław Dąbkowski przez pewien czas musiał ukrywać się w gospodarstwie sąsiada Taperka, gdyż w okolicy działały grupy pościgowe NKWD, aresztujące członków Armii Krajowej. Przy rampie kolejowej w Dąbkowiznie już jesienią 1944 roku oddziały NKWD utworzyły obóz infiltacyjny dla osób zatrzymanych w strefie przyfrontowej. Trwała trudna odbudowa gospodarstwa ze zniszczeń wojennych. Później w gospodarstwie Dąbkowskich oddziały Ludowego Wojska Polskiego, ćwiczące w okolicznych lasach, zaopatrywały się w mleko i inne produkty rolne. Pisząc pierwszą część artykułu pominąłem jeszcze dwie córki Pana Jerzego Dąbkowskiego – Urszulę i Hannę.

W rodzinie nadal podtrzymywana jest pokoleniowa tradycja łowiectwa. Zawsze kiedy jestem w Dąbkowiznie i chodzę np. wzdłuż toru rampy kolejowej na „Piparku”, „betonówkami” wśród lasów, drogą koło dębu „Jan Kazimierz” lub po okolicznych wzgórzach porośniętych lasami, mam takie wrażenie, że czas tu odmierza się innym rytmem. Ta cisza i spokój w otoczeniu pięknej przyrody mają swój niezapomniany urok. Będąc natomiast koło zabudowań rodziny Dąbkowskich, zawsze zerkam, czy na ścianie domu nie „kruszeje”, jak dawniej w starych dworach, upolowany wcześniej bażant, a może czuć woń wędzonej kiełbasy z dziczyzny-dawnych lat czar, tak czas tu płynie jednak inaczej...

□ Dariusz Wróbel
Nieporęckie Stowarzyszenie
Historyczne
Wszystkie fot. ze zbiorów
rodziny Dąbkowskich



Jerzy Dąbkowski i jego siostra Halina



Przed domem rodzina Dąbkowskich lata trzydzieste – jedna z dziewcząt trzyma lornetkę!



Jerzy Dąbkowski po wojnie w modnych wysokich butach i bryczesowatych spodniach na terenie fortu w Beniaminowie